



LOTTO UNICO

COMUNE DI CHIOGGIA (VE)
Via Orti Ovest n.43 - Chioggia (VE)
Appartamento censito N.C.E.U. fg 38 mappale 1605 sub 5 e sub 7

SCHEMA DESCRITTIVA



Immagine da satellite



foto n.1



SETTORE PROMOZIONE DEL TERRITORIO
SERVIZIO PATRIMONIO
R E L A Z I O N E

UBICAZIONE COMUNE DI CHIOGGIA ORTI OVEST 43

CATASTO FABBRICATI FG 38 mappale 1605 sub.5 e sub 7

ANNO DI COSTRUZIONE 1953

PROVENIENZA Verbale di acquisizione n. prot. 13432 del 03.08.2011

Il fabbricato ad uso residenziale pubblico ex Stato, è stato realizzato nel 1953 e acquisito tra le proprietà Comunali, giusto verbale di acquisizione prot. n. 13432 in data 03.08.2011.

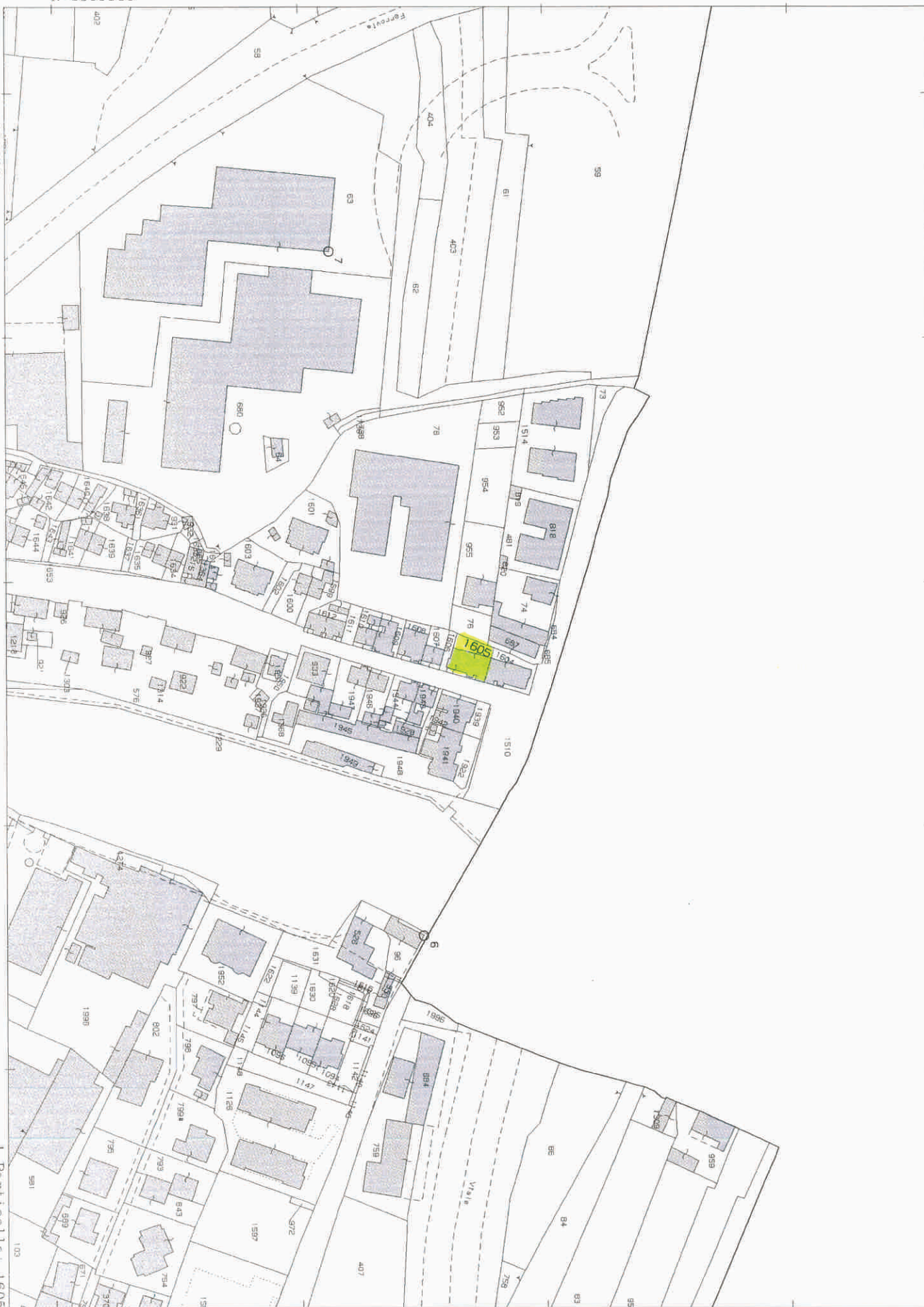
La tipologia è a blocco, con ingresso quadrifamigliare, composto da alloggi dislocati su 2 piani di cui n.2 a piano terra e n. 2 primo piano. Il complesso immobiliare è ubicato in Comune di Chioggia, via Orti Ovest n. 43. È censito al N.C.E.U. Foglio 38 mappale 1605 sub. 5 e pertinenza sub 7 (magazzino) .

La residenza si sviluppa al piano primo, in un unico piano, con ingresso/vano scala comune, cucina/soggiorno, 2 camere e bagno e magazzino .

IL TECNICO

N=5009900

E=1757300



1 Particella: 1605

Comune: CHIOGGIA
Foglio: 38

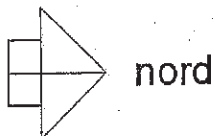
Scala originale: 1:2000
Dimensione cornice: 534.000 x 378.000 metri

2-Set-2015 10:31
Prot. n. T63811/2015


Genzia del Territorio
ATASTO FABBRICATI
Ufficio Provinciale di
Venezia

Dichiarazione protocollo n. _____ del _____	
Planimetria di u.i.u. in Comune di Chioggia	
Via Della Fossetta cat. 43	
Identificativi Catastali:	Compilata da:
Sezione:	Boscarato Alvaro
Foglio: 38	Iscritto all'albo:
Particella: 1605	Architetti
Subalterno: 7	Prov. Padova N. 748

Scheda n. 1 Scala 1:200



PIANO TERRA Hm= 2.60



Visura per immobile

Situazione degli atti informatizzati al 11/02/2019

Data: 11/02/2019 - Ora: 11.13.06 Fine

Visura n.: T103717 Pag: 1

Dati della richiesta	Comune di CHIOGGIA (Codice: C638)
	Provincia di VENEZIA
Catasto Fabbricati	Foglio: 38 Particella: 1605 Sub.: 5

Unità immobiliare

N.	DATI IDENTIFICATIVI				DATI DI CLASSAMENTO						DATI DERIVANTI DA	
	Sezione Urbana	Foglio	Particella	Sub	Zona Cens.	Micro Zona	Categoria	Classe	Consistenza	Superficie Catastale		Rendita
1		38	1605	5	3		A/3	5	4 vani	Totale: 61 m ² Totale escluse aree scoperte**: 61 m ²	Euro 340,86	Variazione del 09/11/2015 - Inserimento in visura dei dati di superficie.
Indirizzo		VIA DELLA FOSSETTA n. 43 piano: T;										
Annotazioni		Classamento e rendita validati (D.M. 701/94)										

INTESTATO

N.	DATI ANAGRAFICI	CODICE FISCALE	DIRITTI E ONERI REALI
1	COMUNE DI CHIOGGIA con sede in CHIOGGIA	00621100270*	(1) Proprieta' per 100/100
DATI DERIVANTI DA		VOLTURA D'UFFICIO del 14/07/2011 protocollo n. VE0171275 Voltura in atti dal 13/09/2011 Repertorio n.: 13432 Rogante: AGENZIA DEL DEMANI Sede: ROMA Registrazione: Sede: ESAMINA NOTA (n. 14769.1/2011)	

Mappali Terreni Correlati

Codice Comune C638 - Sezione - Foglio 38 - Particella 1605

Unità immobiliari n. 1

Visura telematica esente per fini istituzionali

* Codice Fiscale Validato in Anagrafe Tributaria

** Si intendono escluse le "superfici di balconi, terrazzi e aree scoperte pertinenziali e accessorie, comunicanti o non comunicanti" (cfr. Provvedimento del Direttore dell'Agenzia delle Entrate 29 marzo 2013).

Visura per immobile

Situazione degli atti informatizzati al 11/02/2019

Data: 11/02/2019 - Ora: 11.17.45 Fine

Visura n.: T107351 Pag: 1

Dati della richiesta	Comune di CHIOGGIA (Codice: C638)
	Provincia di VENEZIA
Catasto Fabbricati	Foglio: 38 Particella: 1605 Sub.: 7

Unità immobiliare

N.	DATI IDENTIFICATIVI				DATI DI CLASSAMENTO						DATI DERIVANTI DA		
	Sezione Urbana	Foglio	Particella	Sub	Zona Cens.	Micro Zona	Categoria	Classe	Consistenza	Superficie Catastale		Rendita	
1		38	1605	7	3		C/2	12	6 m ²	Totale: 8 m ²	Euro 9,61	Variazione del 09/11/2015 - Inserimento in visura dei dati di superficie.	
Indirizzo		VIA DELLA FOSSETTA n. 43 piano: T; effettuata con prot. n. VE0029747/2012 del 27/02/12											
Notifica		Partita						-		Mod.58		-	
Annotazioni		di stadio: classamento e rendita rettificati (d.m. 701/94)											

INTESTATO

N.	DATI ANAGRAFICI	CODICE FISCALE	DIRITTI E ONERI REALI
1	COMUNE DI CHIOGGIA con sede in CHIOGGIA	00621100270*	(1) Proprieta` per 100/100
DATI DERIVANTI DA		VOLTURA D'UFFICIO del 14/07/2011 protocollo n. VE0171275 Voltura in atti dal 13/09/2011 Repertorio n.: 13432 Rogante: AGENZIA DEL DEMANI Sede: ROMA Registrazione: Sede: ESAMINA NOTA (n. 14769.1/2011)	

Mappali Terreni Correlati

Codice Comune C638 - Sezione - Foglio 38 - Particella 1605

Unità immobiliari n. 1

Visura telematica esente per fini istituzionali

* Codice Fiscale Validato in Anagrafe Tributaria